

MINISTERIO
PARA LA TRANSICIÓN ECOLÓGICA
Y EL RETO DEMOGRÁFICO

DIRECCIÓN GENERAL DE LA COSTA Y EL MAR
SERVICIO PROVINCIAL DE COSTAS EN GIRONA

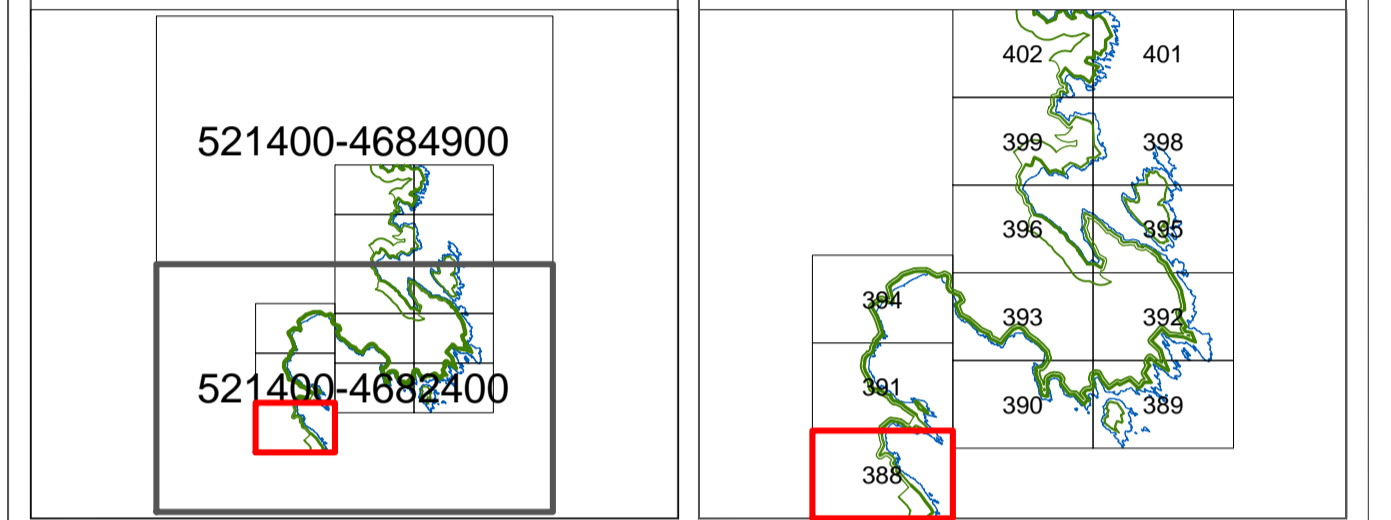
DESLINDE DE LOS BIENES DE DOMINIO PÚBLICO MARÍTIMO-TERRESTRE

PROPUESTA DE DELIMITACIÓN PROVISIONAL
Rectificación de la servidumbre de protección del deslinde aprobado
por O.M. de 16 de febrero de 1978 en varios tramos de costa

TÉRMINO MUNICIPAL CADAQUÉS (GIRONA)

PLANO Nº 1 de 8	HOJA Nº 388	PLANO:	REFERENCIA SERVICIO: DL-13-GI	EXPEDIENTE DUNA: DES01/25/17/0001
--------------------	----------------	--------	----------------------------------	--------------------------------------

GRÁFICO DE DISTRIBUCIÓN DE HOJAS 1:5.000 GRÁFICO DE DISTRIBUCIÓN DE HOJAS 1:1.000

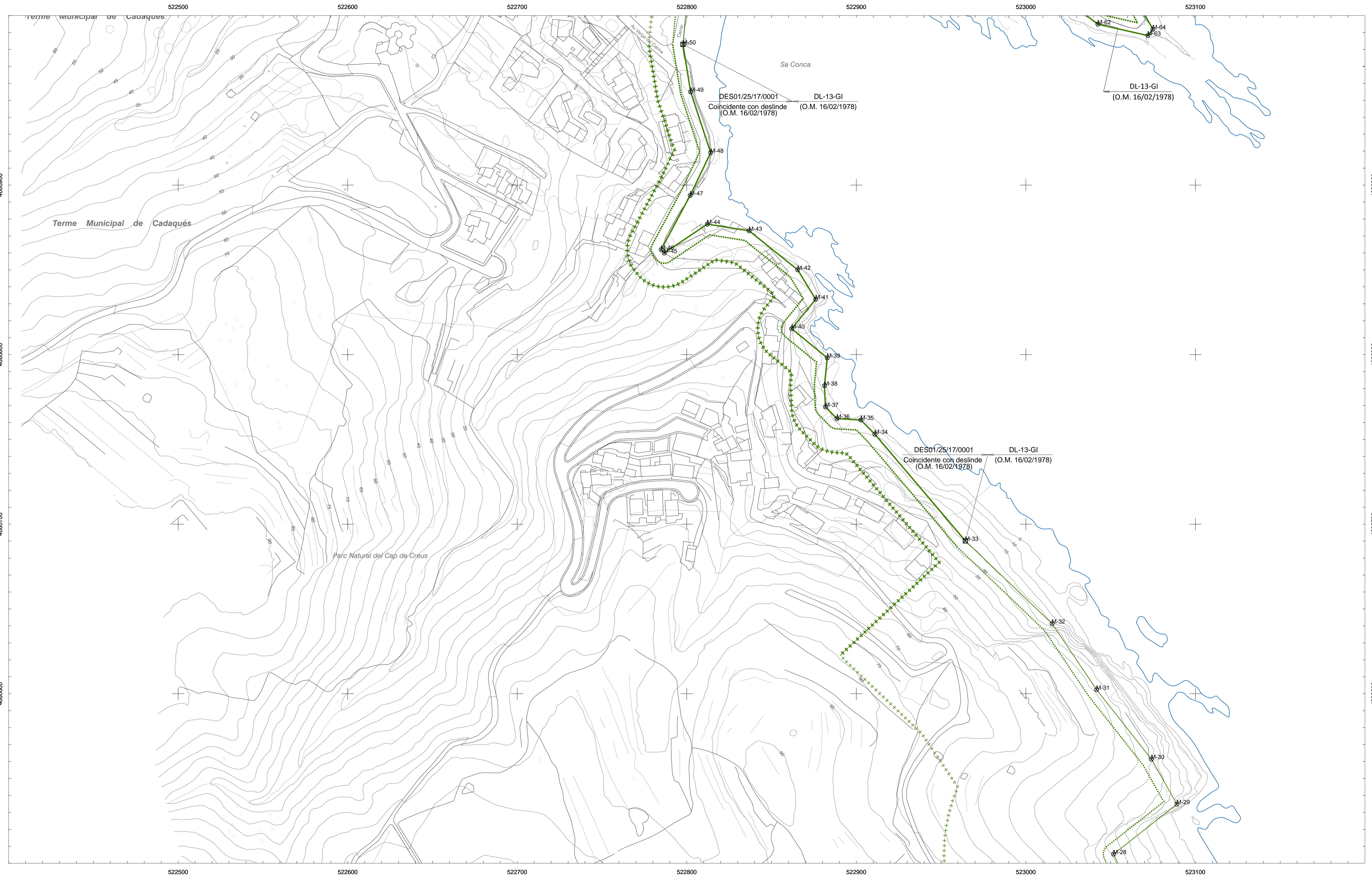


EXAMINADO Y CONFORME
Vº Bº EL JEFE DEL SERVICIO PROVINCIAL
DE COSTAS EN GIRONA

Fdo: Jose Luis Tostado Marcos
Documento firmado electrónicamente en la fecha y horas referenciadas en la firma

VERTICES POLIGONAL DEL DESLINDE VERTICES POLIGONAL DE LA RIBERA DEL MAR

Num	X	Y	Num	X	Y
M-28	523051.67	4680505.41			
M-29	523099.07	4680534.82			
M-30	523074.04	4680561.40			
M-31	523041.71	4680602.37			
M-32	523015.46	4680641.35			
M-33	522964.33	4680690.16			
M-34	522910.89	4680753.07			
M-35	522902.70	4680761.43			
M-36	522888.52	4680762.22			
M-37	522881.75	4680769.17			
M-38	522881.22	4680781.66			
M-39	522882.81	4680798.09			
M-40	522861.86	4680815.28			
M-41	522876.02	4680832.64			
M-42	522865.38	4680850.04			
M-43	522836.76	4680873.02			
M-44	522812.07	4680876.95			
M-45	522786.69	4680859.88			
M-46	522784.67	4680861.93			
M-47	522801.99	4680893.88			
M-48	522814.06	4680919.09			
M-49	522802.28	4680954.98			
M-50	522797.72	4680982.96			
M-62	523042.45	4680994.87			
M-63	523071.93	4680988.16			
M-64	523074.88	4680991.94			



INFORMACIÓN CARTOGRÁFICA

SISTEMA GEODÉSICO DE REFERENCIA: ETRS89
SISTEMA DE PROYECCIÓN CARTOGRÁFICA: U.T.M. ETRS89 EN MARCO DE HOJA
ORIGEN DE ALTITUDES: NIVEL MEDIO DEL MAR EN ALCANTE

VUELO FOTOGRAMÉTRICO REALIZADO EN OCTUBRE DE 2006
COORDENADAS U.T.M. ETRS89 EN MARCO DE HOJA
RESTITUCIÓN Y EDICIÓN REALIZADO EN OCTUBRE DE 2007

SIGNOS CONVENCIONALES PARTICULARES


- LINEA DE COTA 0
- POLIGONAL DEL DESLINDE DEL D.P.M.T.
- LINEA DE RIBERA DEL MAR
- LIMITE SERVIDUMBRE DE TRANSITO
- LIMITE SERVIDUMBRE DE PROTECCION
- LIMITE DE DESLINDES ANTERIORES
- LIMITE PARCELAS COLINDANTES
- LIMITE DE SUELO URBANO
- LIMITE DE TÉRMINO MUNICIPAL
- LIMITE DE PROVINCIA
- VERTICES DE DESLINDE
- VERTICES DE RIBERA DE MAR
- VERTICES DE OTROS DESLINDES
- VERTICE DE DESLINDE INICIAL/ FINAL TRAMO
- POLIGONO SERVIDUMBRE DE PROTECCION

NOTA: SI COINCIDE LA POLIGONAL DEL DESLINDE DE DPMT CON LA LINEA DE R.M. SOLO SE GRATA LA PRIMERA

OTROS SIGNOS

- Escarpado
- Muro/ Alambrada-Vala
- Seto
- Edificación en ruinas
- Tendido eléctrico / Tendido telefónico
- Punto NAP / Punto Nivelación
- △ Vértice REGENTE / RO/ ERINGS
- △ Vértice Topográfico
- Punto de Apoyo

ESCALA 1 / 1.000



CONSULTOR